

- RUTAS -



VIVE·CHILE

- C A M P E R S -

Una marca de **Automóvil Club
de Chile**.



RUTA MAULE CORDILLERA

Te invitamos a conocer el Chile más salvaje y desconocido.
Lugares mágicos de Chile que te sorprenderán.
Disfruta de una experiencia única donde conocerás
el Chile más profundo y desconocido.
¡Atrévete con Vive Chile Campers!

Recomendamos
10 días / 9 noches



 MAULE CORDILLERA

Recorre los rincones menos explorados de la región del maule cordillerano.

¿Cómo llegar?

Desde Santiago ruta 5 sur, cruce Linares.

 **4 h 54 min**
367 km

Desde Linares, ruta L-45

 **1 h 32 min**
58 km







Reserva natural Cajón de Achibueno, ubicado en el sector cordillerano de la comuna de Linares, es el primer Santuario de la Naturaleza de la región del Maule. El río que corre por dicho cajón nace desde la laguna del Achibueno, descendiendo por el valle homónimo, y recorre las faldas del nevado de Longavi. Sus ríos y pozones destacan por sus llamativos colores verdes y turquesa, además de una interesante población de truchas arcoíris (*Oncorhynchus mykiss*) y farios (*Salmo trutta*), además de patos cortacorriente (*Merganetta armata armata*). Su vegetación se caracteriza por ser un bosque nativo de transición preandina-andina entre los biomas del bosque templado lluvioso valdiviano y del matorral esclerófilo de Chile. Una inmersión al valle de la naturaleza mas pura.

Localidades cercanas

 Linares



Imperdibles



-  **Trekking** www.rutasdelachibueno.cl
-  **Cabalgata** www.rutasdelachibueno.cl
-  **Ribera del río de Achibueno**
-  **Sector Circulo Místico**
-  **Laguna Achibueno**
-  **Laguna Añintunes**

Reserva Nacional Los Bellotos de Melado, un lugar desconocido y poco visitada que tiene algo único que ofrecer, se trata de los muy escasos bellotos del sur (beilschmiedia berteroana) árbol endémico de Chile que se encuentra en peligro de extinción. Debido a la curiosidad de esta especie, puesto que se trata de un árbol de clima tropical que ha logrado adaptarse y sobrevivir a las condiciones climáticas actuales, el belloto del sur ha sido declarado, junto a otras especies emblemáticas como la araucaria y el alerce, monumento natural de Chile.

Localidades cercanas

 Iloco

Imperdibles

-  Trekking San Sebastián
-  El portezuelo de Melado

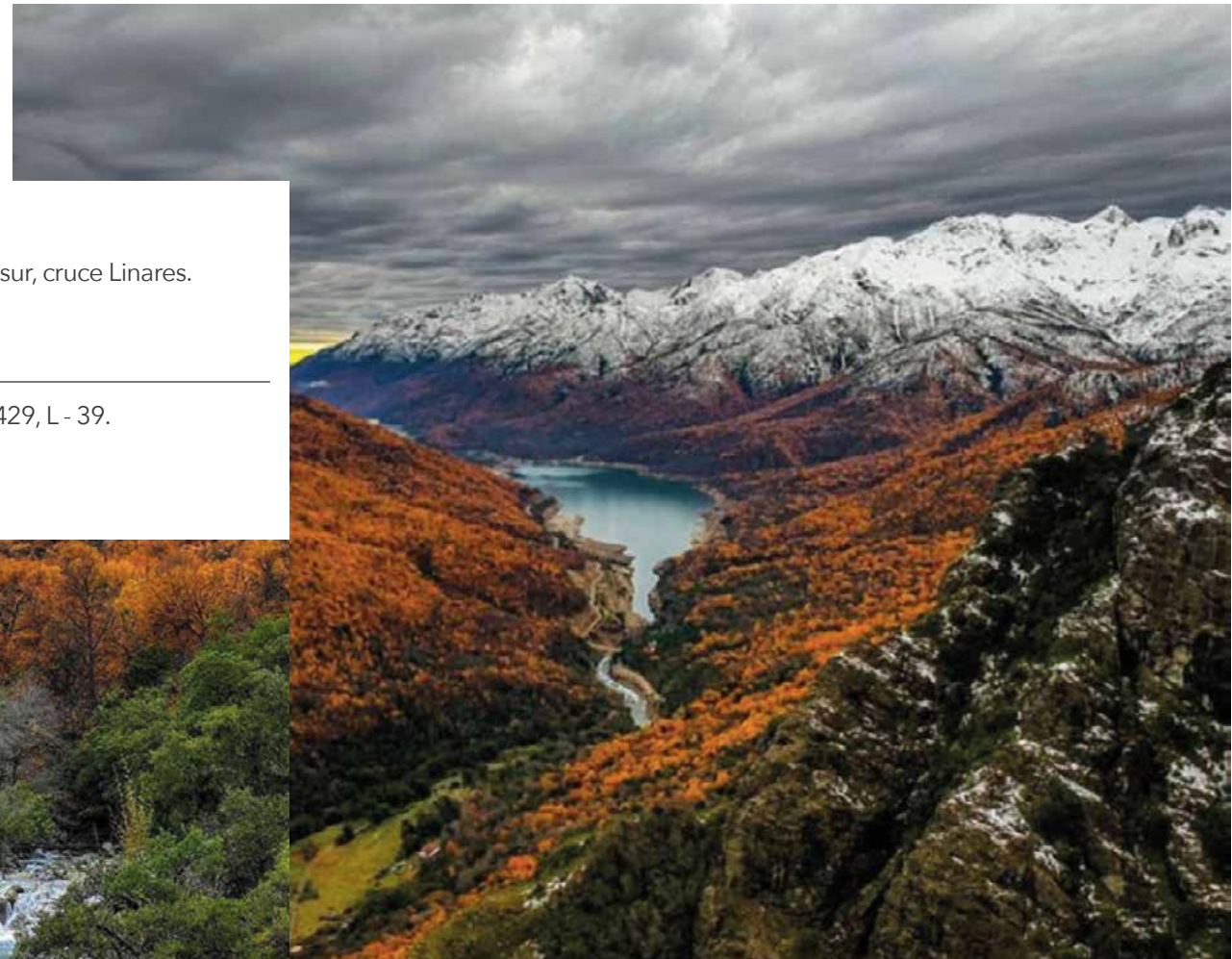

¿Cómo llegar?

Desde Santiago ruta 5 sur, cruce Linares.

 **4 h 52 min**
364 km

Desde Linares ruta L - 429, L - 39.

 **4 h 52 min**
364 km



Ruta Talca a Laguna del Maule, en este tramo de tu viaje hay algunos lugares que no podrás dejar de mirar, como el Parque Natural Tricahue y su hermoso valle El Amarillo, por donde baja el estero del mismo nombre; La Cascada Invertida es un lugar mágico, Valle de Cóndores y sus maravillosas vistas, y el imponente Salto del Maule; la Laguna del Maule, hasta llegar a los imponentes y maravillosos paisajes del Pao Pehuenche.


Laguna del Maule, bajo la calma de esta hermosa laguna cordillerana, se encuentra un mega volcán que ha registrado una importante actividad durante los últimos años y que tiene pendiente a la comunidad científica del mundo. Sus aguas turquesas contrastan con los cerros cordilleranos y la estepa alto andina, lo que la convierte en un atractivo maravilloso.

¿Cómo llegar?




Desde Santiago ruta 5 sur, cruce Talca.

 **4 h 58 min**
403 km

Desde Talca ruta 115

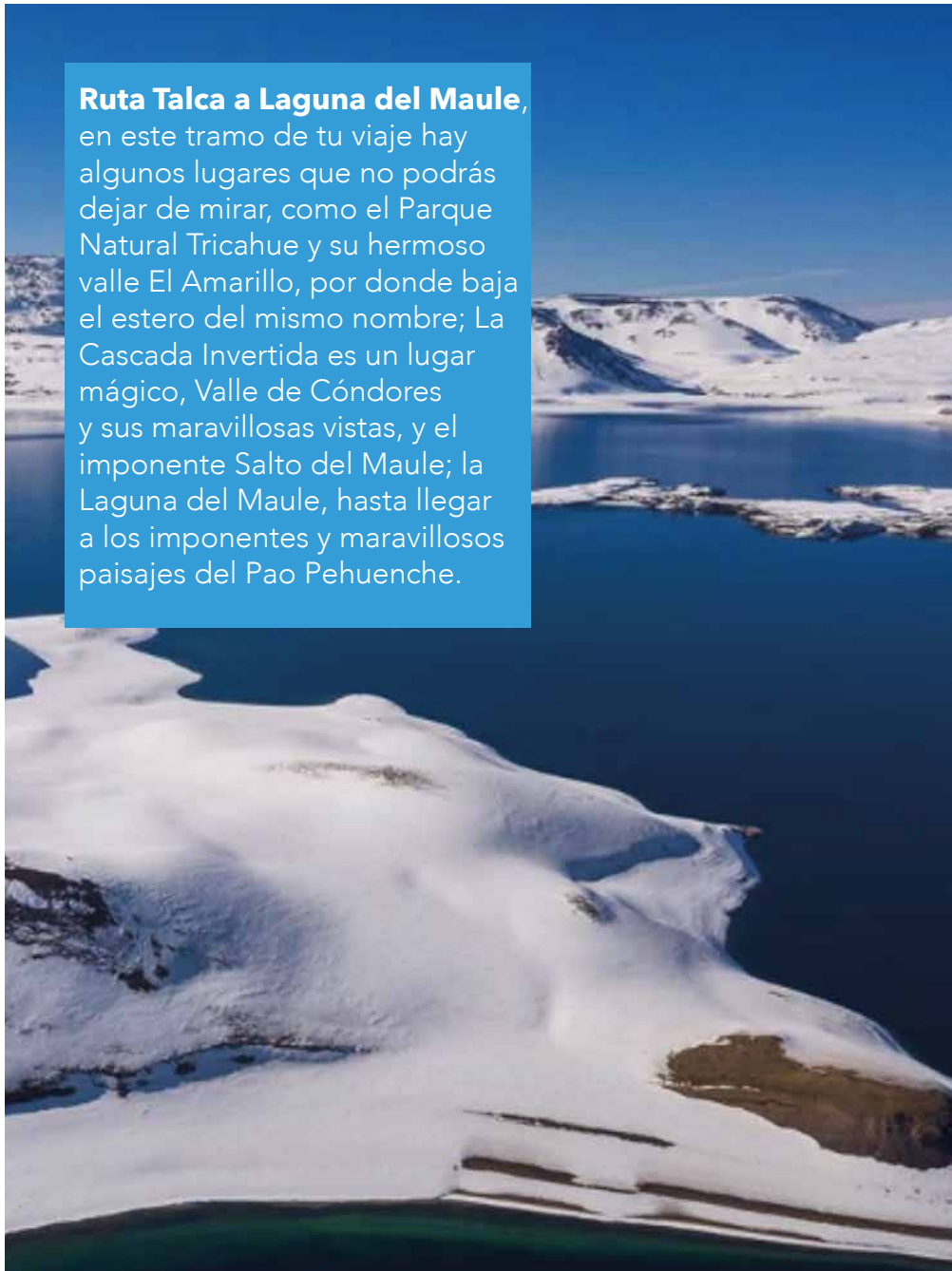
 **2 h 11 min**
147 km

Imperdibles

-  Trekking por parque natural Tricahue
-  Valle de Cóndores - Cascada Invertida - Salto del Maule
-  Paso Pehuenche

Localidades cercanas

-  San Clemente



Reserva Nacional Altos de Lircay. Este lugar es famoso por el trekking que te llevará al sector de El Enladrillado, una gran meseta de roca basáltica similar a una superficie de ladrillos de 2,5 hectáreas.

Para los amantes de la fotografía, desde lo alto se puede observar el río Claro, el cerro Azul y el imponente volcán Descabezado Grande; 4-5 horas de caminata desde el acceso a la reserva hasta El enladrillado o bien se puede alquilar caballos para una excursión guiada con los arrieros del lugar.

La Reserva Nacional Altos de Lircay cuenta con un sector de camping desde donde se accede a los diferentes puntos del parque a través de sorprendente senderos. El sendero Laguna El Alto es de 8,5 kilómetros aproximadamente y se llega a una laguna andina ubicada en el sector sur de cerro Peine con una vista inigualable.


¿Cómo llegar?

Desde Santiago ruta 5 sur, cruce Talca.






 **3 h 51 min**
321 km

Desde Talca ruta 115 - k - 705

 **1 h 05 min**
65 km



Imperdibles

-  Trekking circuito Condores
-  El Enladrillado
-  Sendero Laguna El Alto
-  Salto el Picazo
-  Salto La Plazeta

Localidades cercanas


-  San Clemente




Parque Nacional Radal 7 tazas, aguas de deshielo que caen de la cordillera, trekking entre bosques, fauna silvestre, saltos cristalinos; en pocas palabras, una extraordinaria combinación que la zona central de Chile te propone. área natural protegida, administrada por Conaf, tiene seis senderos principales. Sus distancias son muy variadas, habiendo desde 300 metros hasta de 15 km.

¿Cómo llegar?

Desde Santiago ruta 5 sur, cruce Molina.



 **3 h 24 min**
265 km

Desde Molina ruta K 175 - K275

 **53 min**
53 km



Imperdibles

-  Trekking Parque Inglés
-  Trekking El Bolsón

Localidades cercanas

-  Molina